

Blatt 1



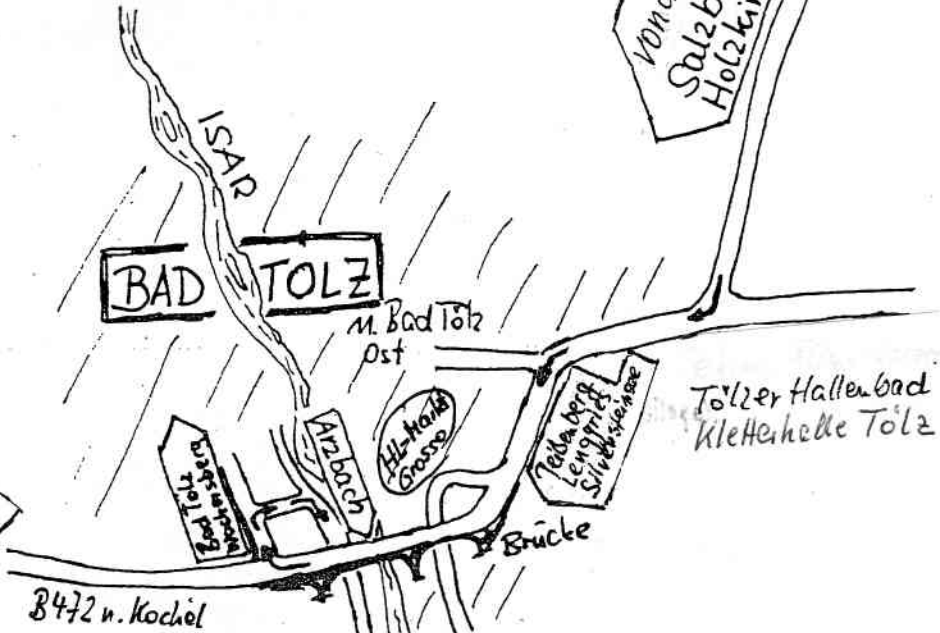
Deutscher Alpenverein
Sektion Edelweiß München

Vonder A8 München -
Salzburg, Ausfahrt
Holzkirchen, Richtung
Bad Tölz

NORD

B472
m. Mießbach

Von A95
München-Garmisch
Ausfahrt:
Siedelsdorf



Tölzer Hallenbad
Kletterhütte Tölz

B472 n. Kochel

BAD TÖLZ - ARZBACH 6 km

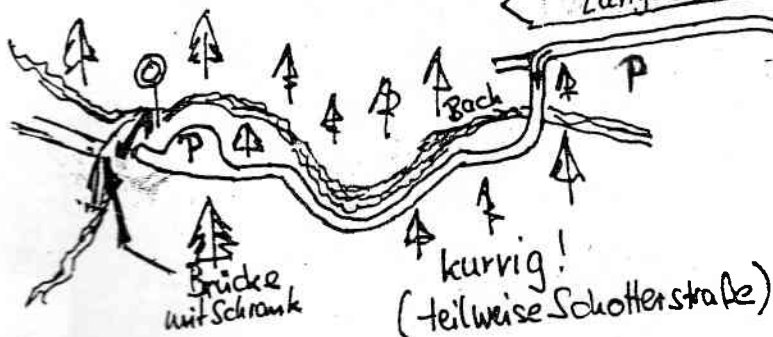
ARZBACH

Blaika Untermberg
Längental 2,5 km



ab hier
ca. 1-1 1/2 Std
per Pedes

Parkeplatz
Schranke (ab hier
Fahrverbot)



Stand:

Längenberghütte
des Alpenvereins
Edelweiß München

Achtung:
weiter hinten gibt es
eine
"Edelweißhütte"

Weg 4661 zur Probstalm
und Benediktenwand

hintere
Längentalalm

ABR-Hütte

steiniger Wirtschaftsweg



Vordere
Längentalalm

Weiderost
Kapelle

Weiderost
Bach

Hauserbauern
alm




Kirchsteinhütte

Fahrstraße
Fußweg

Zwischen den beiden Almhütten
durch (oder hinter der 2. herum),
über den Bach (Steg) an einer
Feuerstelle vorbei in den
Hohlweg. Die 2. Alm ist
zeitweise bewirtschaftet (Brotszeit)

Weiderost

Gableralm



Langsam gehen!
steilste Wegstrecke

Parkplatz

Nord
↑

Blatt 2

Stand: